



PROVINCIA DI
BELLUNO



Istruzioni per la compilazione: il presente modulo va modificato esclusivamente mediante individuazione della scelta corretta tra le opzioni proposte e/o mediante compilazione dei campi appositamente predisposti. È fatto divieto di modificare il presente modello per ogni altra sua restante parte, ivi compresa l'eliminazione di campi anche se ritenuti non pertinenti dall'utente, il quale, in questo caso, si deve limitare a lasciare non contrassegnata/compilata la parte di cui si tratta.



DOMANDA DI VERIFICA DI ASSOGGETTABILITA' A V.I.A.

(art. 19 D.Lgs. n. 152/2006 e s.m.i.)

Alla PROVINCIA di BELLUNO

Settore Acque e Ambiente

Servizio V.I.A.

Via S. Andrea, 5

32100 BELLUNO

Pec: ambiente.territorio.provincia.belluno@pecveneto.it

Oggetto (titolo del progetto): **Progetto di riorganizzazione parcheggi e viabilità presso lo stabilimento Luxottica s.r.l. in località Valcozzena in Comune di Agordo**

Localizzazione del progetto Via Valcozzena – Agordo (BL)

Il/La sottoscritto/a Striano Giorgio

nato a Genova il 28/09/1971 C.F. STRGRG71P28D969W,

consapevole delle sanzioni penali nel caso di dichiarazioni non veritiere, di formazione o uso di atti falsi, richiamati dall'art. 76 del D.P.R. 445 del 28/12/2000

DICHIARA di essere il (titolare/legale rappresentante) Legale Rappresentante della (ditta/consorzio/ente) Luxottica s.r.l.

con sede legale in Agordo Via Valcozzena n. 10 C.A.P 32021

C.F. O P.IVA 00064820251

Tel 04376441 fax 043763223 cellPEC luxotticaservizitecnici@legalmail.it.

e-mail

CHIEDE

che venga attivata la procedura di verifica di cui all'art. 19 del vigente D.Lgs. 152/2006, in merito al progetto specificato in oggetto, da realizzarsi nel/nei Comune/i di Agordo

i cui impatti interessano il territorio del/i Comune/i di: Agordo



A tale scopo allega alla presente la seguente documentazione:

1. Studio Preliminare Ambientale, contenente le informazioni sulle caratteristiche del progetto e sui suoi probabili effetti significativi sull'ambiente, redatto in conformità a quanto contenuto nell'Allegato IV-bis alla parte II del D.Lgs. n. 152/2006 e s.m.i);
2. scheda riassuntiva *modello A*;
3. documentazione relativa alla Valutazione di Incidenza Ambientale (V.Inc.A.), ai sensi del D.P.R. 8 settembre 1997, n. 357 e della D.G.R. n. 1400 del 29 agosto 2017:
 - X dichiarazione di non necessità di procedura di valutazione di incidenza, redatta ai sensi della DGR n. 1400/2017 (allegato E), con allegata relazione tecnica nell'ipotesi di cui al punto 23;
4. elenco degli elaborati presentati comprensivo di dichiarazione di conformità all'originale della documentazione in formato cartaceo ed in formato digitale (*Allegato 1*);
5. dichiarazione attestante il valore delle opere da realizzare, desunto dal preventivo di spesa allegato al progetto stesso, come prevista dalla D.G.R. n. 1021/2016, con indicato l'ammontare del contributo dovuto per il pagamento degli oneri di istruttoria (*Allegato 2*);
6. copia della ricevuta di avvenuto pagamento degli oneri istruttori;
7. ulteriore marca da bollo da € 16,00 o numero di serie identificativo della marca da bollo che verrà riportata sul provvedimento conclusivo (Esente bollo se Ente Pubblico);
8. fotocopia documento d'identità del richiedente in corso di validità.

Tutta la documentazione va consegnata in formato elettronico, con apposizione di firma digitale da parte dei progettisti e del proponente.

CHIEDE

contestualmente che il provvedimento finale specifichi le eventuali condizioni ambientali necessarie per evitare o prevenire quelli che potrebbero altrimenti rappresentare impatti ambientali significativi e negativi.

In relazione alla documentazione allegata, ai sensi di quanto disposto dall'articolo 9, comma 4, del decreto legislativo 3 aprile 2006, n. 152,

CHIEDE

che per ragioni di segreto industriale o commerciale, la Provincia non renda pubblica parte della documentazione relativa:

- al progetto: SI NO
- allo studio preliminare ambientale: SI NO
- (*se del caso indicare altri documenti*)

(*in caso di risposta affermativa*) indica le parti del progetto e/o dello studio preliminare ambientale o degli altri documenti allegati che si richiede di non rendere pubbliche e le relative motivazioni:

.....
.....
.....

e, per lo scopo, allega copia degli elaborati emendati delle parti che si richiede di non rendere pubbliche, e, in particolare di:

-
-

Il Sottoscritto, cosciente della responsabilità civile e penale cui può andare incontro in caso di dichiarazioni mendaci, ai sensi dell'art. 76 del D.P.R. 28/12/2000, n. 445



DICHIARA che:


- il progetto presentato (*segnare una risposta*):
 - X è riconducibile alla tipologia di cui all'Allegato IV al punto 7 lett alla Parte II del D.Lgs. 152/2006 e s.m.i. denominata “*parcheggi di uso pubblico con capacità superiori a 500 posti auto*”;
 - ~~◦ non è riconducibile con certezza alle tipologie di cui agli Allegati alla Parte II del D.Lgs. 152/2006 e s.m.i.;~~
- il progetto prevede (*segnare una risposta*):
 - ~~la realizzazione di una nuova opera;~~
 - X la modifica/estensione di progetto di cui all'Allegato III o IV già autorizzato o realizzato o in fase di realizzazione, che possono avere notevoli impatti ambientali significativi e negativi sull'ambiente (*indicare gli estremi della autorizzazione ed allegarne copia*);
- rispetto alle aree naturali protette come definite dalla legge 6 dicembre 1991, n. 394 (es. Parco), l'intervento (*segnare una risposta*):
 - X non ricade neppure parzialmente all'interno di aree naturali protette;
 - ~~◦ non ricade neppure parzialmente all'interno di aree naturali protette, ma gli impatti derivanti dalla sua attuazione potrebbero interferire con una o più aree protette;~~
 - ~~◦ ricade, anche parzialmente, all'interno di aree naturali protette (*indicare l'area/le aree interessate dall'intervento*);~~
- rispetto alle aree della rete Natura 2000, istituite ai sensi della Dir. 92/43/CEE “Habitat” e Dir. 2009/147/CE “Uccelli”, l'intervento (*segnare una risposta*):
 - X non ricade, neppure parzialmente all'interno di aree naturali protette;
 - ~~◦ non ricade, neppure parzialmente all'interno di aree naturali protette, ma gli impatti derivanti dalla sua attuazione potrebbero interferire con una o più aree protette;~~
 - ~~◦ ricade, anche parzialmente, all'interno di aree naturali protette;~~

Elenco Aree protette interessate dall'intervento ed eventuale distanza (qualora esterno):

Tipo area protetta (es. Parco, SIC/ZSC/ZPS)	Denominazione ufficiale area protetta (codice e denominazione)	Interesse (es: R=ricade, NR= non ricade, NRI=non ricade ma interessa)	Distanza (indicare solo nei casi non ricada (NR) o non ricada ma interessi (NRI))
SIC/ZPS IT3230043	STC/ZPS TT3230043: Pale di San Martino: Focobon, Pape - San Lucano, Agner - Croda Granda	NR	2,9 km
SIC IT3230063	STC TT3230063: Torbiere di Lac Torond	NR	5 km
SIC/ZPS IT3230083	STC/ZPS TT3230083: Dolomiti Feltrine e Bellunesi	NR	2,8 km
SIC/ZPS IT3230084	STC/ZPS TT3230084: Civetta - Cime di San Sebastiano	NR	4,7 km



- per l'intervento proposto (*segnare una risposta*):
 - ~~ricorrono le fattispecie di riduzione delle soglie percentuali fissate dall'allegato IV alla parte seconda del D.Lgs 152/2006, come individuate dal D.M. 30/03/2015 n. 52;¹~~
 - X non ricorrono le fattispecie di riduzione delle soglie percentuali fissate dall'allegato IV alla parte seconda del D.Lgs 152/2006, come individuate dal D.M. 30/03/2015 n. 52;²
- il progetto (*segnare una risposta*):
 - ~~ricade nell'ambito di applicazione del titolo III bis del D.Lgs 152/06 (Autorizzazione Integrata Ambientale) e della L.R. 26/2007 come modificata dalla L.R. 4/2016;~~
 - X non ricade nell'ambito di applicazione del titolo III bis del D.Lgs 152/06 (Autorizzazione Integrata Ambientale) e della L.R. 26/2007 come modificata dalla L.R. 4/2016;
- il progetto (*segnare una risposta*):
 - ~~ricade nell'ambito di applicazione del D.Lgs 42/2004;~~
 - X non ricade nell'ambito di applicazione del D.Lgs 42/2004;


M/La dichiarante

(documento informatico firmato digitalmente
ai sensi dell'art. 24 D.Lgs. 82/2005 e ss.mm.ii)

INDICAZIONI PER LA CONSEGNA DEGLI ELABORATI IN FORMATO DIGITALE

Per consentire il rispetto delle normative sulla accessibilità e interoperabilità dei sistemi, e per la pubblicazione sul sito web della autorità competente, gli elaborati in formato digitale devono presentare le seguenti caratteristiche:

- i files devono essere preferibilmente nel formato .pdf, si consiglia inoltre di non eccedere i 30 Mb per ciascun file
- i nomi dei files non devono avere lunghezza superiore a 20 caratteri
- i nomi dei files non devono contenere spaziature, da sostituire con il trattino - o il trattino basso _
- i nomi dei files non devono contenere punti, né caratteri "speciali" come / * % ecc
- l'originale digitale dei files deve riportare la firma digitale dei progettisti e del proponente

Si richiede inoltre di predisporre in una cartella aggiuntiva una copia pdf dei files senza la firma digitale, accompagnandoli da attestazione di conformità all'originale digitale (si veda allegato 1 modello Elenco Elaborati).

E' gradita la consegna di una copia cartacea.

¹Per la verifica del D.M. 52/2015 punto 4.3 è possibile consultare il progetto webgis
<http://webgis.provincia.belluno.it/index.php/view/map/?repository=mappe&project=via>

²Per la verifica del D.M. 52/2015 punto 4.3 è possibile consultare il progetto webgis
<http://webgis.provincia.belluno.it/index.php/view/map/?repository=mappe&project=via>

MODELLO A

PROPONENTE (indirizzo e PEC per le convocazioni)
 Indirizzo: Luxottica srl con sede in Agordo Via Valcozzena n.10
 Pec: luxotticaservizitecnici@legalmail.it

TITOLO DEL PROGETTO

Progetto di riorganizzazione parcheggi e viabilità presso lo stabilimento Luxottica s.r.l. in località Valcozzena in Comune di Agordo

TIPOLOGIA PROGETTUALE

Riorganizzazione dell'area urbanizzata comprendente l'esistente parcheggio autobus, la strada Comunale via Valcozzena e le esistenti aree a parcheggio adiacenti lo stabilimento produttivo Luxottica.

INDIVIDUAZIONE DELL'ALLEGATO (Allegato III o IV alla Parte II del D.Lgs. 152/06 e ss.mm.ii.)

Allegato IV, art.7 punto b.

PRESENZA DI AREE NATURALI PROTETTE come definite dalla legge 6 dicembre 1991, n. 394

Non ricade all'interno di aree naturali protette.

PRESENZA DI SITI RETE NATURA 2000 (interessati o eventuale distanza dai più prossimi)

Le opere in oggetto risultano esterne a tali siti e a significativa distanza dagli stessi. I siti che risultano essere più prossimi all'area di intervento sono:

- SIC/ZPS IT3230043: Pale di San Martino: Focobon, Pape San Luciano, Agner Croda Granda
- SIC IT3230063: Torbiere di Lac Torond
- SIC/ZPS IT3230083: Dolomiti Feltrine e Bellunesi
- SIC/ZPS IT3230084: Civetta Cime di San Sebastiano

CARATTERI DIMENSIONALI (stato attuale)

Viabilità 3.516,30 mq
 Totale aree a standards 32.276,90 mq
 Superficie della zona D1/1 18.238,80 mq
 Area totale 54.032,00 mq

CARATTERI DIMENSIONALI (previsioni di progetto)

Viabilità 4.404,00 mq
 Totale aree a standards 32.570,90 mq
 Superficie della zona D1/1 17.057,10 mq
 Area totale 54.032,00 mq

VINCOLI (urbanistici; paesaggistici, ecc.)

L'intervento si sviluppa in prossimità del corso del torrente Cordevole, corso d'acqua soggetto a vincolo paesaggistico ai sensi del D. Lgs. 42/2004 art. 142 lett. c

REFERENTE DEL PROGETTO

(individuazione di un Tecnico a cui riferirsi per questioni amministrative o tecniche)

Nome Raffaele

Cognome Fusina

Telefono 3357266030

E-mail raffaele.fusina@luxottica.com

PEC luxotticaservizitecnici@legalmail.it

IMPORTO DEL PROGETTO (IVA Inclusa)

2.671.989,23 €

FINANZIAMENTI (richiesti e/o ottenuti)

...../.....

PROVVEDIMENTO DI FINANZIAMENTO

...../.....

IL PROPONENTE CHIEDE L'INVITO DEI SEGUENTI ENTI

(nome, indirizzo, telefono, pec)

PROVINCIA/E DI

LOCALIZZAZIONEProvincia di Belluno.....

COMUNE/I DI

LOCALIZZAZIONEComune di Agordo

ALTRE AMMINISTRAZIONI ED ENTI TERRITORIALI POTENZIALMENTE INTERESSATI

.....



**PROVINCIA DI
BELLUNO**



Mod-art.19-2019

**ALTRI COMUNI
EVENTUALMENTE
INTERESSATI**

.....

PARERI E/O AUTORIZZAZIONI NECESSARI ALLA REALIZZAZIONE ED ESERCIZIO DELL'ATTIVITA'/OPERA

ENTE DI RIFERIMENTO	ESITO O RICHIESTA
Genio Civile.....	Parere favorevole.....
Provincia di Belluno.....	Richiesta di Parere.....
Comune di Agordo	Richiesta di Parere...
Soprintendenza archeologica belle arti e paesaggio per l'area metropolitana di Venezia e le province di Belluno, Padova e Treviso	Richiesta di Parere....

**Allegato 1 - MODELLO ELENCO ELABORATI E DICHIARAZIONE DI CONFORMITÀ
ALL'ORIGINALE DELLA DOCUMENTAZIONE**

DICHIARAZIONE SOSTITUTIVA DI ATTO DI NOTORIETÀ
(ai sensi dell'art. 47 D.P.R. 28/12/2000, n. 445)

Il/la sottoscritto/a Striano Giorgio nato/a Genova il 28/09/1971, cod. fisc STRGRG71P28D969W, in qualità di Legale Rappresentante della (*ditta*) Luxottica s.r.l. proponente del progetto di “*Progetto di riorganizzazione parcheggi e viabilità presso lo stabilimento Luxottica s.r.l. in località Valcozzena in Comune di Agordo*”, localizzato nel Comune di Agordo oggetto di procedura di *Verifica di assoggettabilità a VIA* consapevole delle sanzioni penali, nel caso di dichiarazioni non veritiere, di formazione o uso di atti falsi, richiamate dall'art. 76 del D.P.R. 28/12/2000 n. 445

DICHIARA

- che la copia in formato cartaceo della documentazione di cui sopra è conforme all'originale digitale trasmesso all'ufficioV.I.A. della Provincia di Belluno e corrispondente all'elenco elaborati allegato alla presente;
- che la copia in formato pdf non firmato digitalmente della documentazione di cui sopra è conforme all'originale digitale trasmesso all'ufficioV.I.A. della Provincia di Belluno e corrispondente all'elenco elaborati allegato alla presente;
- di rilasciare il consenso alla diffusione della documentazione relativa al progetto in oggetto (comprensiva di progetto definitivo, studio di impatto ambientale e tutti i relativi allegati) sul sito web della Provincia, ai sensi di quanto disposto dal D.Lgs. n. 152/06 e ss.mm.ii..



Allegato 2 - DICHIARAZIONE VALORE OPERE E ONERI ISTRUTTORI


DICHIARAZIONE SOSTITUTIVA DI ATTO DI NOTORIETÀ
(ai sensi dell'art. 47 D.P.R. 28/12/2000, n. 445)

Il/la sottoscritto/a Striano Giorgio nato/a Genova il 28/09/1971, cod. fisc. STRGRG71P28D969W, in qualità di Legale Rappresentante della (ditta) Luxottica s.r.l. proponente del progetto di "Progetto di riorganizzazione parcheggi e viabilità presso lo stabilimento Luxottica s.r.l. in località Valcozzena in Comune di Agordo", localizzato nel Comune di Agordo oggetto di procedura di *Verifica di assoggettabilità a VIA*, consapevole delle sanzioni penali, nel caso di dichiarazioni non veritiere, di formazione o uso di atti falsi, richiamate dall'art. 76 del D.P.R. 28/12/2000 n. 445

DICHIARA

che l'istanza prevede (**segnare una sola risposta**):

- il rinnovo di autorizzazione o concessione di opere o attività per le quali all'epoca del rilascio non sia stata effettuata alcuna VIA, ai sensi dell'art. 13 della L.R. n. 4/2016, **non interessate da modifiche progettuali** per cui, ai sensi della D.G.R. n. 1021 del 29/06/2016 corrisponde un contributo di oneri di istruttoria da versare pari a:
 - € 2.500,00 per progetti sottoposti a VIA;
 - € 1.000,00 per progetti sottoposti a verifica di assoggettabilità;
- X la realizzazione di una nuova opera oppure la modifica/estensione di un opera autorizzata già esistente oppure il rinnovo di autorizzazione o concessione di opere o attività interessate da modifiche progettuali e che il valore delle opere da realizzare relative all'intervento di cui sopra, desunto da un preventivo di spesa allegato al progetto, calcolato secondo le disposizioni della D.G.R. n. 1021 del 29/06/2016, (*compilare il successivo dettaglio del valore delle opere*) è pari a € 2.446.350,94 (D), a cui corrisponde un contributo di oneri di istruttoria da versare pari a € 2.000 (E).


Il/La dichiarante

(documento informatico firmato digitalmente
ai sensi dell'art. 24 D.Lgs. 82/2005 e ss.mm.ii)



DETTAGLIO DEL VALORE DELLE OPERE (*):

COSTO DEI LAVORI (A)	
Interventi previsti per la realizzazione dell'opera	1.780.085,81 €
Opere di mitigazione e compensazione (opere a verde comprese nell'importo totale pari a 192.829,47€)	
Sistema di trattamento acque	28.233,23 €
Oneri per la sicurezza	72.000,00 €
Subtotale	(A) 1.880.319,04 €
SPESE GENERALI (B)	
B.1 Oneri per sottoservizi	40.000,00 €
B.2 Imprevisti	94.000,00 €
B.3 Spese tecniche (Progettazione, Direzione Lavori, Coordinamento Sicurezza, Collaudi)	200.000,00 €
Subtotale	(B) 334.000,00 €
C.1 IVA 10% di A	188.031,90 €
C.2 IVA 22% di B.3	44.000,00 €
IVA TOTALE (C)	(C) 232.031,90 €
TOTALE (A)+(B)+(C)	(D) 2.446.350,94 €
Oneri istruttori da versare <i>(vedi nota 1)</i>	(E) 2.000,00 €
Per opere proposte da Strutture regionali, nonché altri Enti pubblici (es. Consorzi di Bonifica) e finanziate con fondi regionali (per cui sono previsti esoneri)	
Percentuale dell'opera finanziata con fondi regionali	(F)
Oneri istruttori da versare tenuto conto di eventuali esoneri	(G) (E)x(1-(F)) (vedi nota 2)

(*) Modalità di calcolo del valore delle opere.

Si riporta quanto previsto dalla DGR 1021/2016 relativamente alle modalità di calcolo:

“Il valore complessivo delle opere da realizzare, dettagliato secondo il “costo dei lavori” e le “spese generali”, deve risultare dagli elaborati tecnico economici facenti parte del progetto predisposti secondo quanto stabilito dalla vigente normativa in materia di appalti. Ai fini del calcolo del valore delle opere, il proponente deve considerare la stima dettagliata di tutti gli interventi previsti per la realizzazione del progetto, incluse le opere di mitigazione e compensazione e quelle comunque previste dallo studio di impatto ambientale quali le opere connesse, dal momento che anche queste ultime costituiscono oggetto della valutazione d'impatto ambientale. Si precisa, altresì, che il costo dei lavori deve essere comprensivo degli oneri per la sicurezza. Al contrario, nelle spese generali, devono escludersi gli importi destinati alle espropriazioni, in quanto questi non concorrono a determinare "maggiori esigenze connesse allo svolgimento della procedura di impatto ambientale" e sono correlati a fattori estranei al valore complessivo delle opere.

Indicazioni in merito alle attività estrattive

Per quanto riguarda il calcolo del valore complessivo delle opere, relativamente alle attività estrattive, ci si deve riferire al complessivo delle spese necessarie per la coltivazione del giacimento che comprendono:

- mezzi e manodopera per tutta la durata della coltivazione, fino ad estinzione dell'attività
- recinzioni, manufatti, opere edilizie e accessori (pesa, tramoggia ecc.)
- viabilità interna e di accesso
- eventuali impianti di lavorazione del materiale
- eventuali impianti di trattamento delle acque e gli altri presidi di tutela ambientale
- infrastrutture elettriche e di servizio
- lavorazioni particolari per la ricomposizione (semina, alberature ecc.)



Modalità di versamento

Per pagamenti da parte di Ditte, Imprese, utenti privati il pagamento va effettuato a:

Amministrazione Provinciale di Belluno
Conto bancario presso UNICREDIT BANCA SPA -
Piazza Martiri Ag.n.2 - 32100 BELLUNO
Cod. IBAN : IT60Y0200811910000003471850

pagamenti da parte di Enti soggetti alla Tesoreria Unica il pagamento va effettuato su:

conto di Tesoreria Unica presso la Banca d'Italia:
giroconto a PROVINCIA DI BELLUNO
CODICE CONTO DI TESORERIA 0060196

Si ricorda che l'attestazione del pagamento deve essere trasmessa in allegato all'istanza alla Provincia, Settore Ambiente e Territorio, Ufficio VIA.

Si prega di prestare particolare attenzione nell'effettuare il pagamento alla corretta individuazione di:

- soggetto beneficiario: Provincia di Belluno
- richiedente: nome e cognome ovvero ragione/denominazione sociale

Note esplicative


1) Ai sensi della DGR 1021/2016 il contributo di oneri istruttori da versare dipende dalla tipologia di istanza presentata secondo la seguente tabella:

	Tipologia di istanza	Somma da versare	
1	VIA (D.Lgs 152/06 e art. 10 L.R. 4/16)	0,5 % del valore delle opere da realizzare desunto da un preventivo di spesa allegato al progetto stesso con un <u>minimo</u> di € 5.000,00	
2	VIA e contestuale autorizzazione/approvazione (D.Lgs 152/06 e art. 11 L.R. 4/16)		
3	Verifica di assoggettabilità (D.Lgs 152/06 e art. 8 L.R. 4/16)	0,25 % del valore delle opere da realizzare desunto da un preventivo di spesa allegato al progetto stesso con un <u>minimo</u> di € 2.000,00	
4	Definizione contenuti Studio di Impatto Ambientale (D.Lgs 152/06 e art. 9 L.R. 4/16)		
5	VIA, autorizzazione/approvazione e rilascio AIA (D.Lgs 152/06, art. 11 L.R. 4/16 e L.R. 26/07)	0,8 % del valore delle opere da realizzare desunto da un preventivo di spesa allegato al progetto stesso con un <u>minimo</u> di € 5.000,00	
8	Rinnovo di autorizzazione o concessione (art. 13 della L.R. 4/2016)	Progetti sottoposti a VIA	€ 2.500,00
		Progetti sottoposti a verifica di assoggettabilità	€ 1.000,00



Ai fini della sottoscrizione dell'istanza e delle autodichiarazioni sopra rese ai sensi dell'art. 38, 46 e 47 del DPR 28 dicembre 2000 n. 445, il dichiarante, consapevole delle conseguenze penali derivanti dalle ipotesi di falsità in atti e dichiarazioni mendaci ai sensi dell'art. 76 del DPR 28 dicembre 2000 n. 445, allega alla presente istanza copia fotostatica non autenticata di un documento di identità in corso di validità

li Agordo , data 09/03/2021



(firma del dichiarante)

Regolamento UE 2016/679 (GDPR) relativo alla protezione delle persone fisiche con riguardo al trattamento dei dati personali. Il trattamento dei dati personali è improntata ai principi di correttezza, liceità e trasparenza, tutelando la riservatezza dell'interessato e i suoi diritti.

Informativa ai sensi dell'art. 13

- **Titolare del trattamento:** è la Provincia di Belluno con sede in Via S.Andrea 5 – 32100 Belluno;
- **RPD - Responsabile Protezione dei dati:** è l'avv. Rosanna Filippin incaricata con decreto del Presidente n. 34 del 24-07-2018. La casella di posta elettronica a cui scrivere per questioni relative al trattamento dei propri dati è: rpd@provincia.belluno.it – PEC rosanna.filippin@ordineavvocativicenza.it
- **Finalità del trattamento:** i dati da lei forniti sono necessari per il perseguimento delle seguenti finalità del trattamento relativo al Settore Acque e Ambiente Servizio V.I.A.: svolgimento dei compiti di valutazione di impatto ambientale.
- **Base giuridica del trattamento:** rientra in quanto previsto dall'art. 6, punto 1.e): esecuzione di un compito di interesse pubblico o connesso all'esercizio di pubblici poteri di cui è investito il titolare del trattamento.
- **Tipo di trattamento:** i dati raccolti potranno essere trattati anche a fini di archiviazione (protocollo e conservazione documentale) e saranno oggetto di pubblicazione sul sito istituzionale dell'ente in adempimento dei disposti del D.Lgs. 152/06 Parte Seconda.
- **Comunicazione dei dati:** i dati raccolti potranno essere comunicati ai seguenti soggetti: altri uffici ed organi tecnico-istruttori provinciali, enti ed amministrazioni interessati al procedimento.
- **Requisito del conferimento dei dati:** il conferimento dei dati è necessario per la conclusione del procedimento amministrativo che la riguarda. La mancata comunicazione di tali dati non rende possibile lo svolgimento dei predetti compiti.
- **Periodo di conservazione:** ai sensi dell'art. 5 par. 1 lett. e) del GDPR 2016/679, è determinato, per fini di archiviazione, nel tempo stabilito dalle regole interne proprie all'Amministrazione provinciale e da leggi e regolamenti in materia;
- **Diritti degli interessati:** l'interessato può richiedere al responsabile del procedimento o al RPD come sopra individuato l'accesso ai propri dati personali nonché la rettifica, l'integrazione o, ricorrendone gli estremi, la cancellazione o la limitazione del trattamento, ovvero opporsi al trattamento.
- **Diritto di reclamo al Garante:** può essere presentato ai sensi dell'art. 77 del regolamento 2016/679 con sede in Piazza di Monte Citorio, n. 121 – 00186 – ROMA – oppure scrivendo alla PEC: protocollo@pec.gpdp.it